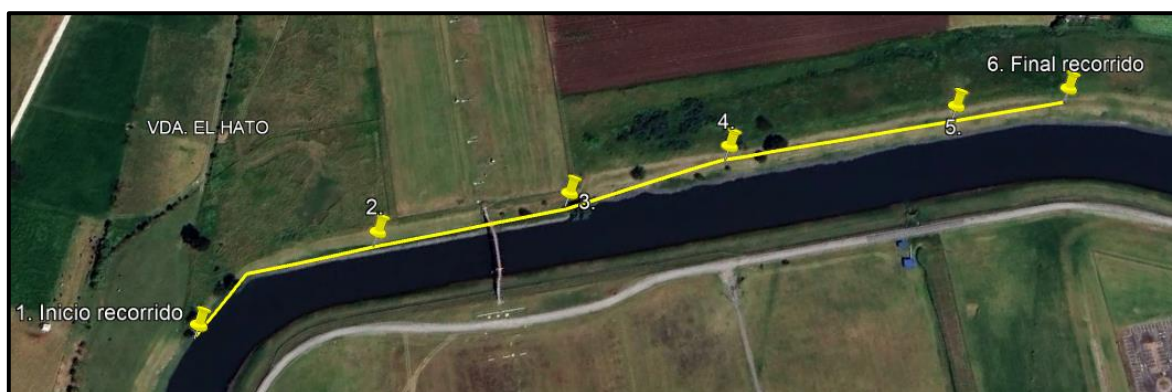




## INFORME TECNICO RECORRIDO DE CONTROL Y VIGILANCIA RONDA RÍO BOGOTÁ – VEREDA LA FLORIDA. No.6

La Secretaría de Ambiente y Bienestar Animal desde el ámbito preventivo realiza recorridos de control y vigilancia en los ecosistemas estratégicos, con el fin de verificar las condiciones ambientales, identificar posibles afectaciones a los recursos naturales y realizar las acciones de prevención correspondientes.

Con base en lo anterior, el día 16 de octubre de 2024 se realizó recorrido de control y vigilancia en la ronda del Río Bogotá desde las coordenadas 4°42'38.706"N – 74°10'21.126"O hasta las coordenadas 4°42'55.65"N – 74°10'10.68"O (ver ilustración 1. Ruta amarilla) vereda La Florida; considerando que el Río Bogotá fue catalogado como un ecosistema de vital importancia para su preservación y recuperación.




**Ilustración 1.** Recorrido ronda río Bogotá – Vereda La Florida.  
**Fuente:** Google Earth.

Dentro del recorrido en la ronda del Río Bogotá en la vereda La Florida, no se evidenciaron presencia de motobombas, ganado, ni posibles rellenos como se evidencia a continuación:



**Ilustración 2.** Evidencia recorrido, punto 1.



**Ilustración 3.** Evidencia recorrido, punto 2.



SC-CER116470



SA-CER753750



ST-CER753753



CO-SC-CER116470

CO-ST-CER753753

CO-SA-CER753750

03-FR-17-VER\_09 2020-07-30  
Funza - Cundinamarca



ALCALDÍA DE  
**FUNZA**

C.P. 250020  
Tel. +57(1) 823 40 70  
823 40 71 / 823 40 73  
Fax. +57(1) 825 76 20  
Dir. Cra. 14 No. 13-05




**Ilustración 4.** Evidencia recorrido, punto 3.



**Ilustración 5.** Evidencia recorrido, punto 4.



**Ilustración 6.** Evidencia recorrido, punto 5.



**Ilustración 7.** Evidencia recorrido, punto 6.

*Sebastian Calderón*

**JUAN SEBASTIÁN CALDERÓN ACOSTA**

Contratista - Control y vigilancia

CPS20240926

Elaboró



SC-CER116470



SA-CER753750



ST-CER753753



CO-SC-CER116470

CO-ST-CER753763

CO-SA-CER753750

03-FR-17-VER\_09 2020-07-30

Funza - Cundinamarca